

LEGENDA

- Limite area in disponibilità
- Limite area richiesta in autorizzazione
- Limite area di coltivazione richiesto in autorizzazione
- Profilo al termine dei 15 anno richiesto in autorizzazione
- Sottoprodotto/materiale di scarso pregio commerciale mantenuto in cava e risagomato per gestione delle acque superficiali e successivi interventi di recupero ambientale
- Materiale detritico

LITOLOGIA ALLO STATO ATTUALE

- Substrato roccioso
- Il materiale eluvio colluviale presente allo stato attuale non è stato rappresentato in quanto lo stesso vanta una potenza insignific (dal 10 al 80 cm ca.) interessando una minima parte dell'area attraversata dai profili topografici utilizzati per la previsione prosecuzione della coltivazione
- Principali set di discontinuità rilevate

REGIONE PIEMONTE

PROVINCIA DI VERBANIA

COMUNE DI VOGOGNA

PROGETTO DI RINNOVO CON VARIANTE DELLA CAVA DI BEOLA E QUARZITE DENOMINATA "I PLOD"

Legge regionale 19 luglio 2023, n. 13  
Tav.21 - SEZIONI AL 15 ANNO DOPO  
RISAGOMATURA MORFOLOGICA (da n.1 a n.4) -  
Scala 1:1.000

**I Tecnici**  
Per. Ind. MINERARIO

**Magri Gian Paolo**  
Via Piacenti, 5 Settimo Torinese (TO), IT  
Mobile: +39 347.0908182  
e-mail: stefano.crossetto@gmail.com

**Agr. Dott. Nat. Stefano Crossetto**  
Via Piacenti, 5 Settimo Torinese (TO), IT  
Mobile: +39 347.0908182  
e-mail: stefano.crossetto@gmail.com

**Dott. Geol. Claudio Gagliardi**  
Via A. Binda, 178 28845 Domodossola (VB), IT  
Mobile: +39 34.62.19434  
e-mail: c.gagliardi.geol@gmail.it

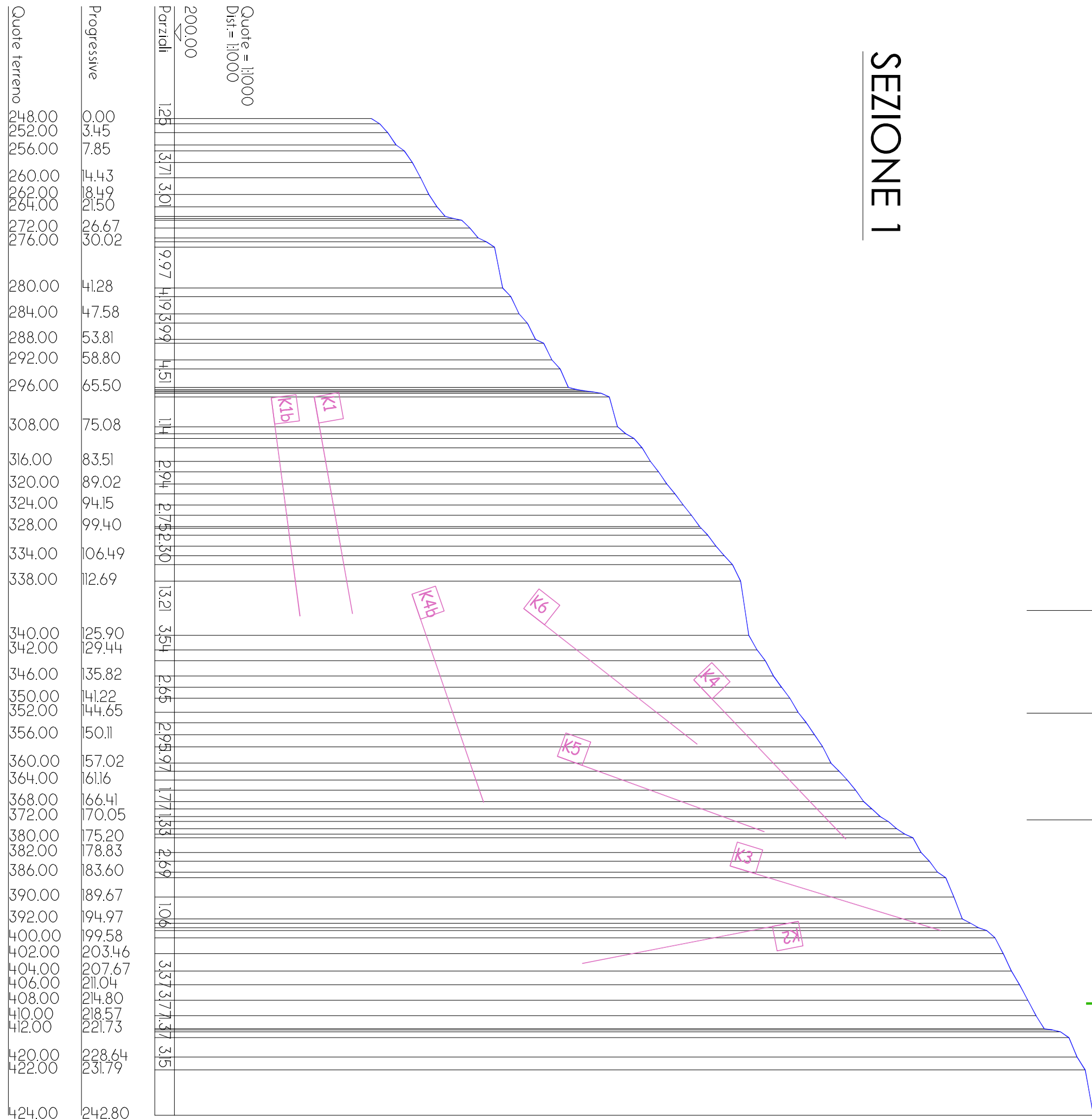
**Dott. Geol. Riccardo Trenta**  
Via Piamai, 18 12037 Saluzzo (CN), IT  
Mobile: +39 171.22346  
e-mail: riccardo.trenta@geomatica.it

**Soc. La Beola snc**  
di Guglielmi Giovanni e C.  
Via Nazionale Presso n.134  
28805 Vogogna (VB)

**LA BEOLA snc**  
di Guglielmi Giovanni e C.  
Via Nazionale Presso n.134  
28805 Vogogna (VB)

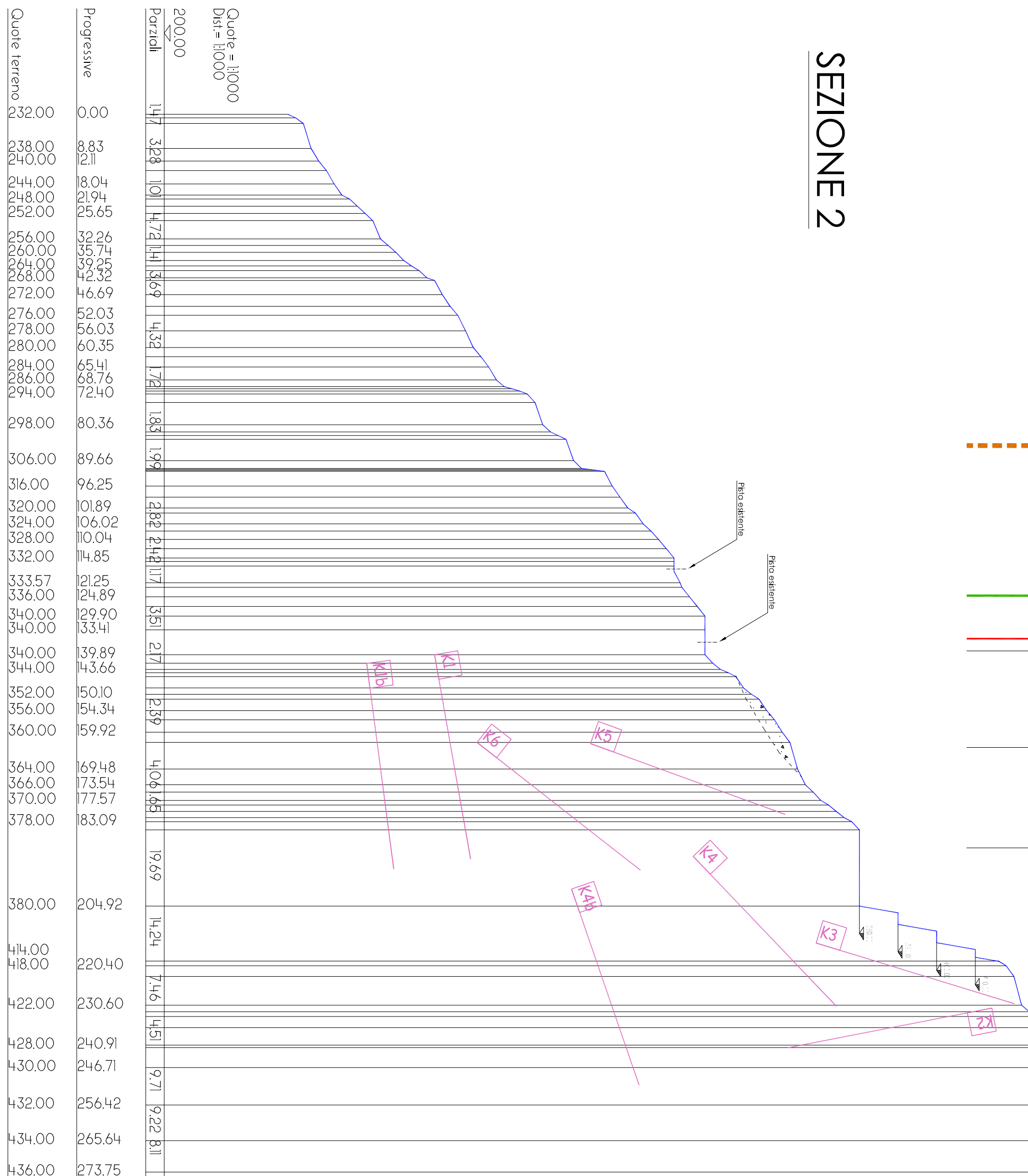
- 9
- 10
- 11

SEZIONE 1




- 9
- 10
- 11

SEZIONE 2



- 9
- 10
- 11

SEZIONE 3



SEZIONE 4

